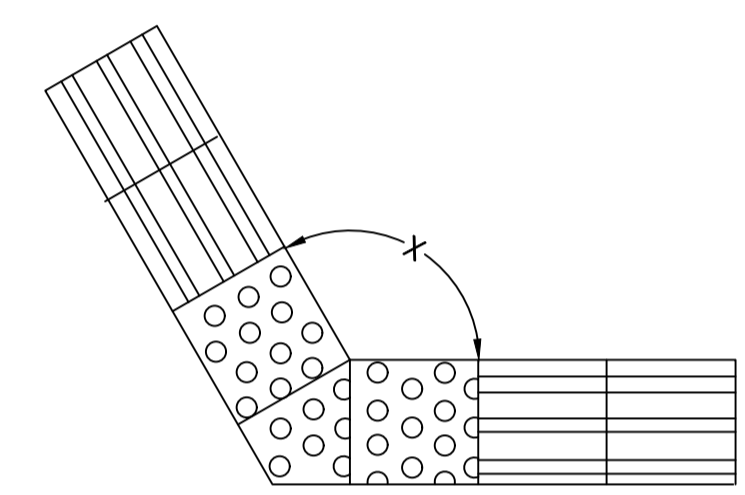
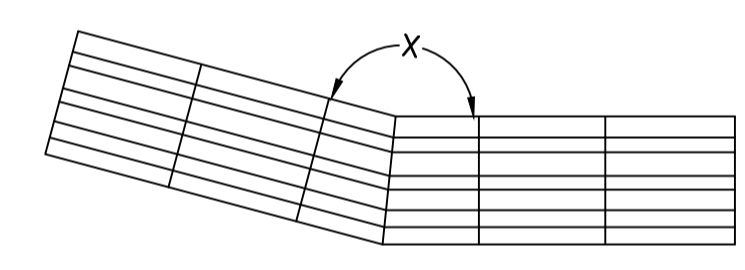


OBS.: -DIMENSÕES DOS PISOS TÁTEIS EM MILÍMETROS;
 -ALTURA DO RELEVO ENTRE 4 E 5;
 -ESPESSURA DO PISO 2,5.

DETALHE MUDANÇA DE DIREÇÃO COM ÂNGULO SUPERIOR A 90°

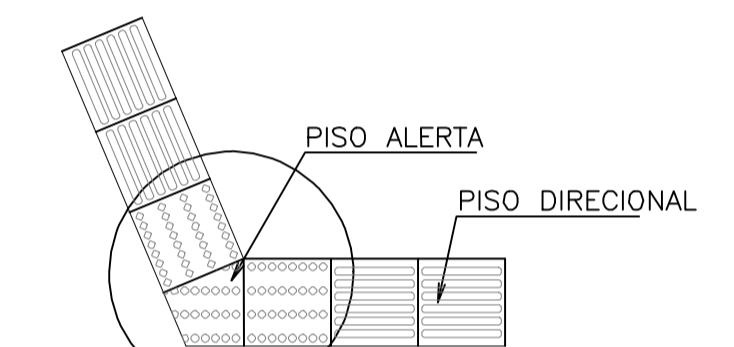


a) $165^\circ < x \leq 150^\circ$




b) $165^\circ < x \leq 180^\circ$

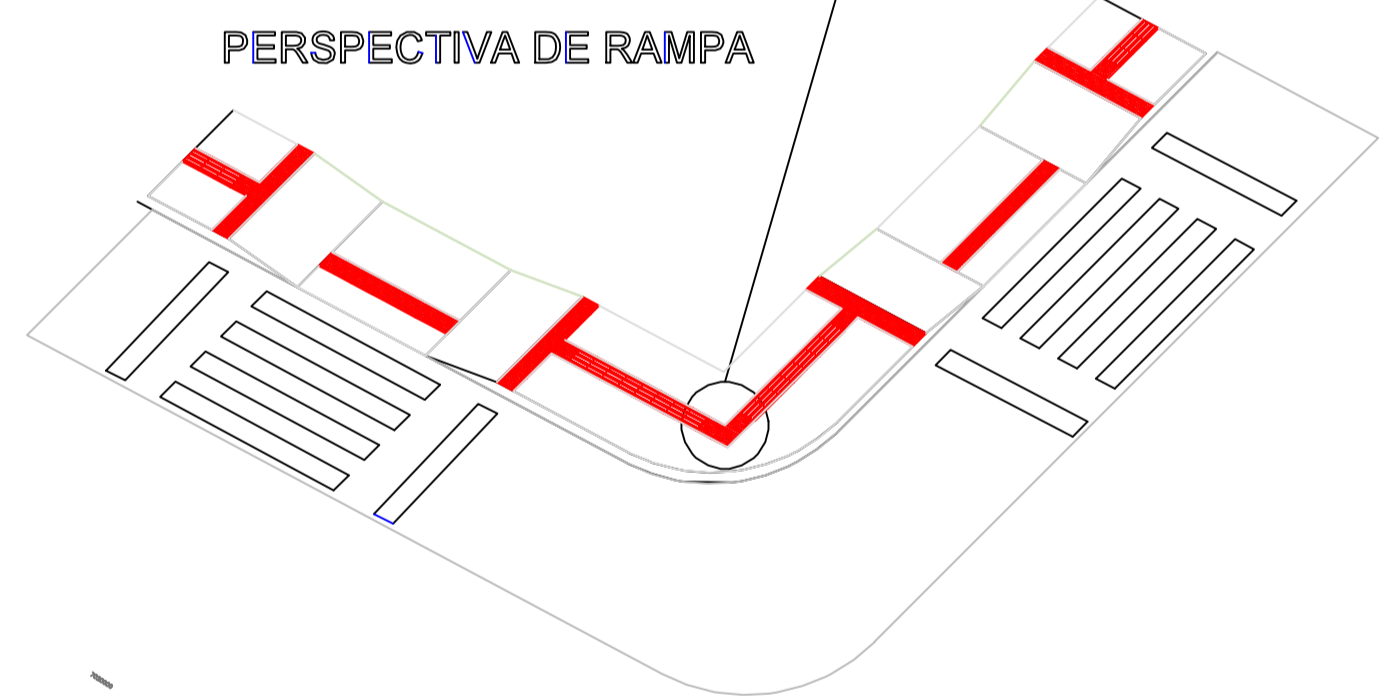
DETALHE MUDANÇA DE DIREÇÃO



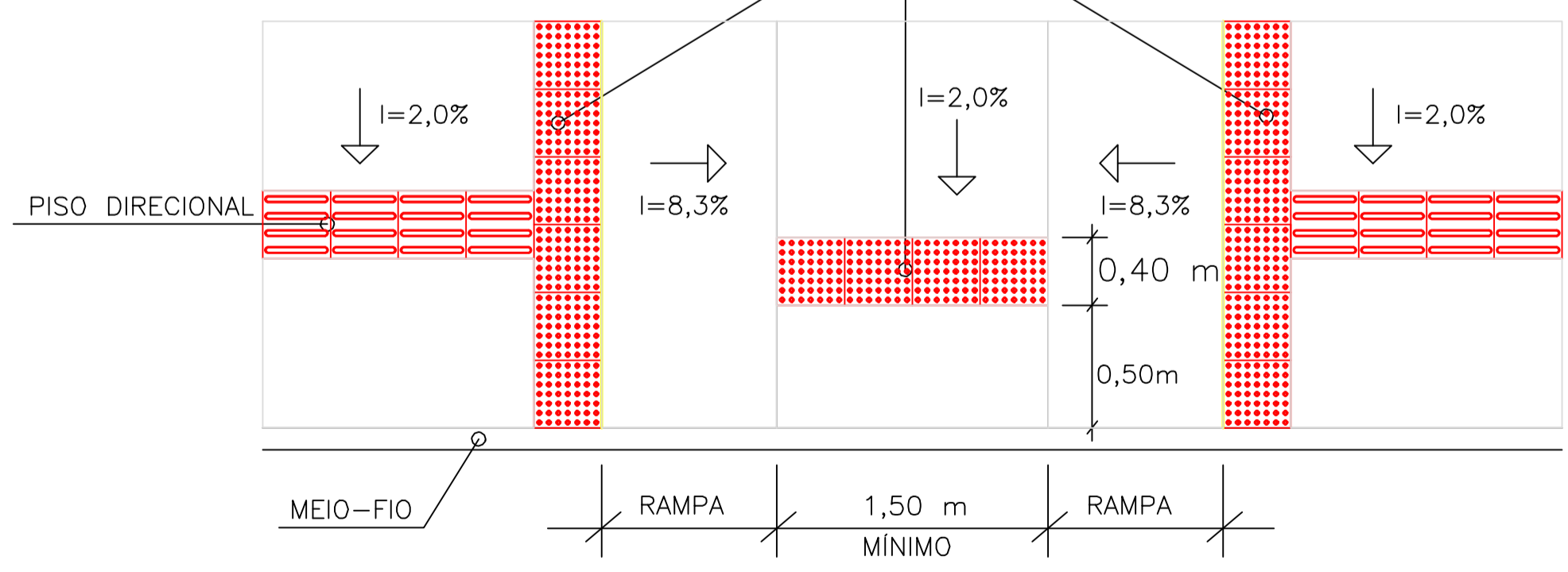
TOTAL DE PISO POR ESQUINA = 0,27 m²



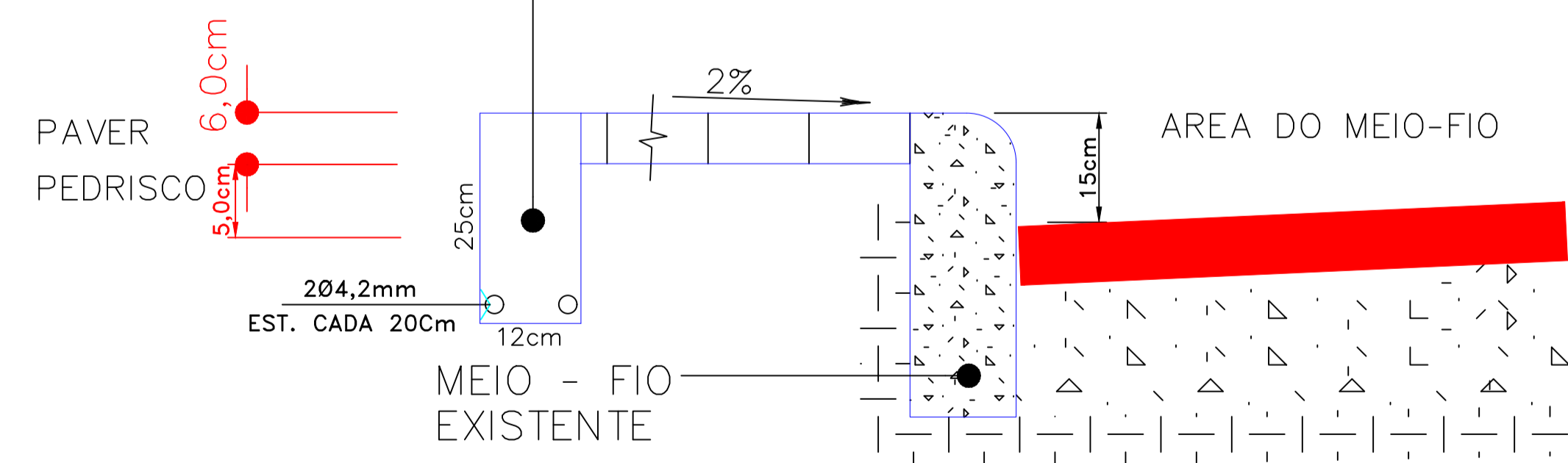
SECAO TRANSVERSAL DO PAVIMENTO



DETALHE RAMPA DE ACESSO PISO ALERTA=1,53 m²



MURETA EM CONCRETO A EXECUTAR



DETALHE

DIREITOS AUTORAIS RESERVADOS			
<small>ALTERAÇÕES DO PROJETO SOMENTE PODERÃO SER EFETUADAS MEDIANTE AUTORIZAÇÃO DO PROJETISTA</small>			
 AMARP <small>Associação dos Municípios do Alto Vale do Rio do Peixe</small> Dorival Carlos Braga Presidente Odivan Clóvis Biscaro Secretário Executivo Av. Manoel Roque, 99 Videira - SC Fone 5660255	TÍTULO	PRANCHA	
	PAVIMENTAÇÃO COM LAJOTAS		12
	REFERÊNCIA		
	PASSEIOS DE RUAS A PAVIMENTAR PASSEIOS ACESSÍVEIS DETALHAMENTO		
PROPRIETÁRIO	ASSINATURA		
P. M. MATOS COSTA CNPJ. 83.102.566/0001-51			
RESPONSÁVEL TÉCNICO	ASSINATURA		
RONALDO REGALIN CREA SC 36714-0			
DESENHO	ESCALA	PREFEITURA	
R.R.	1 / 2500		
	DATA		
	JULHO/2019		