



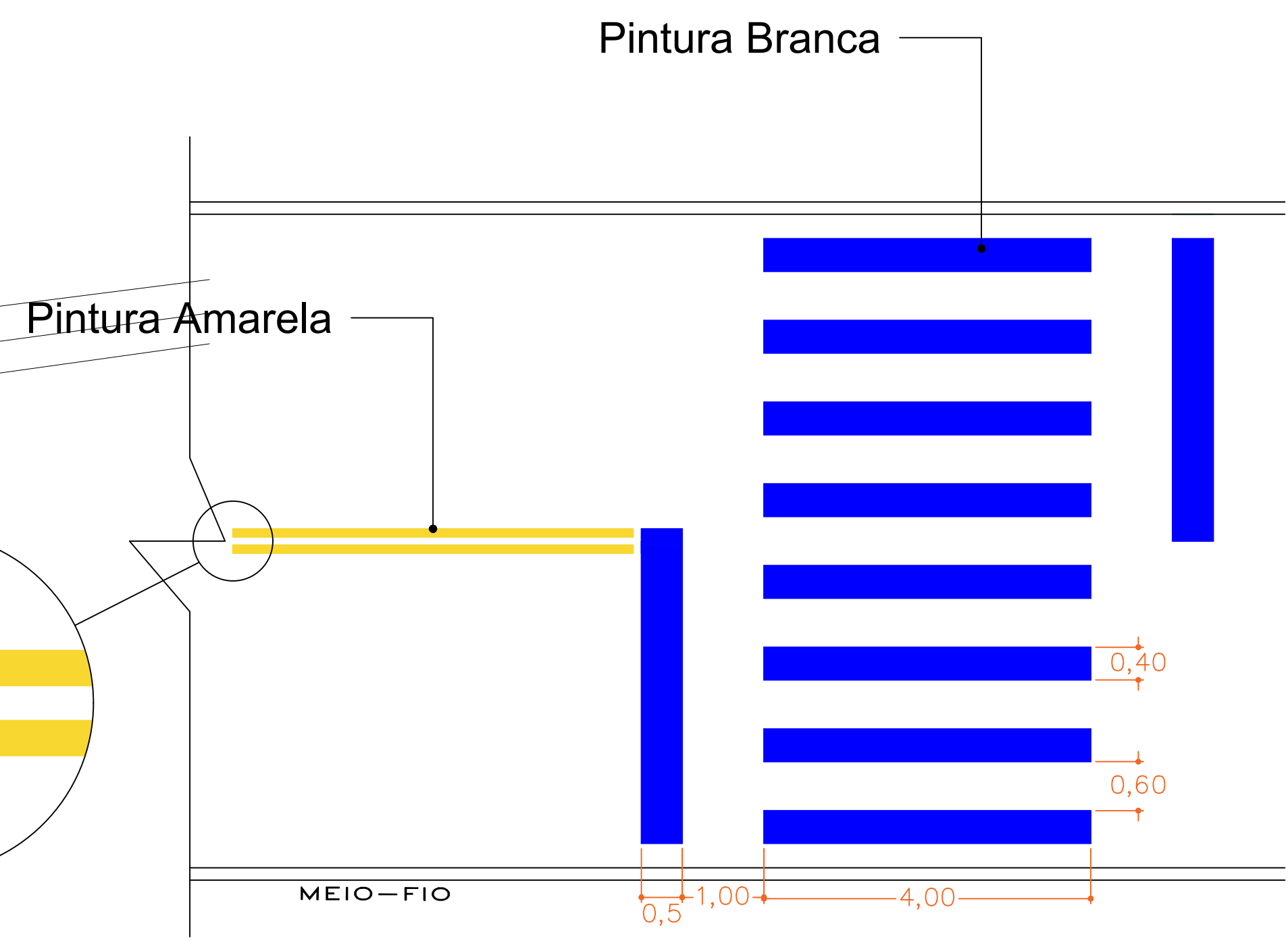


-  PLACA – PARADA OBRIGATORIA
-  PLACA – LIMITE DE VELOCIDADE
-  PLACA – DENOMINAÇÃO DE RUA
-  PLACA – PASSAGEM DE PEDESTRE



SINALIZAÇÃO – Esc 1:500

FAIXA DE PEDESTRES – S/ESC


**ESTADO DE SANTA CATARINA**  
**MUNICÍPIO DE MATOS COSTA**  
 Rua Manoel Lourenço de Araújo, nº 137, Centro - cep 89.420-000  
 CNPJ 83.102.566/0001-51 - Fone (49) 3572 1111 - 3572 1121  
 email: prefeitura@matoscosta.sc.gov.br - engenharia@matoscosta.sc.gov.br

# Projeto de Pavimentação

OBRA <b>Pavimentação da Rua Vidal Ramos</b>	PROPRIETÁRIO <b>PREFEITURA MUNICIPAL DE MATOS COSTA</b>	FRENTEIRA <b>06-06</b>
LOCALIDADE <b>CENTRO - MATOS COSTA/SC</b>	RESPONSÁVEL TÉCNICO/DESENHO: <b>TAILANE APARECIDA RIBEIRO</b> ENGENHEIRA CIVIL CREA SC nº. 163555-0	
REFERÊNCIAS <b>SINALIZAÇÃO</b>	ESCALAS <b>1:500</b>	DATA <b>FEVEREIRO/2022</b>