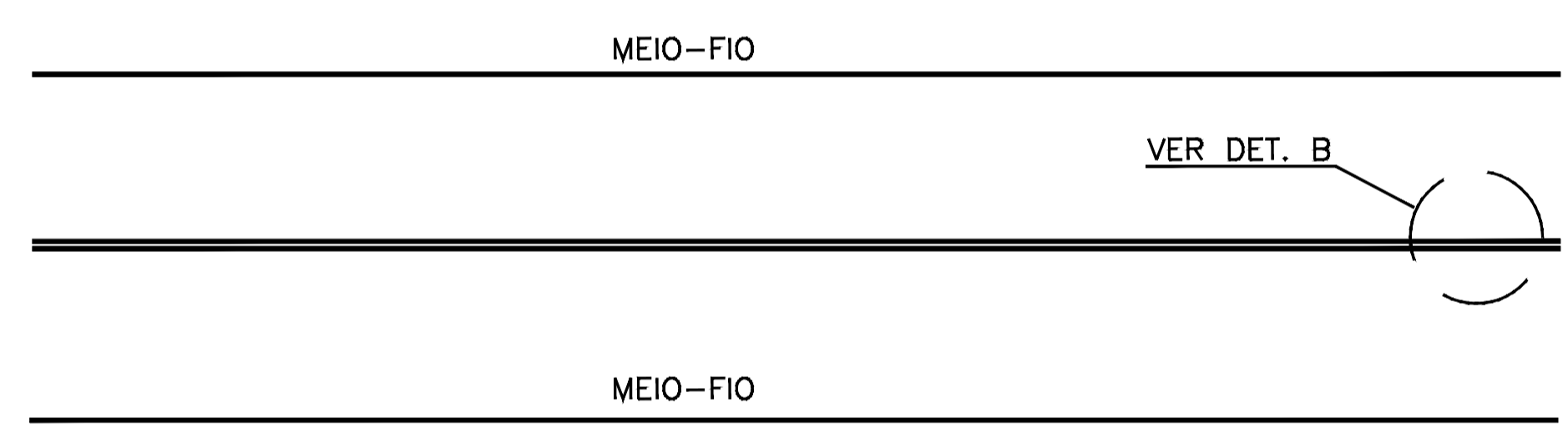



SINALIZAÇÃO  
Escala 1/1000

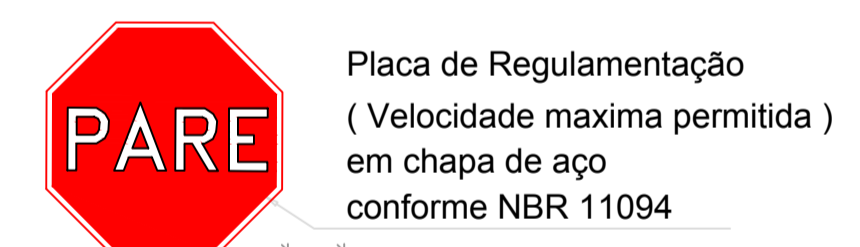
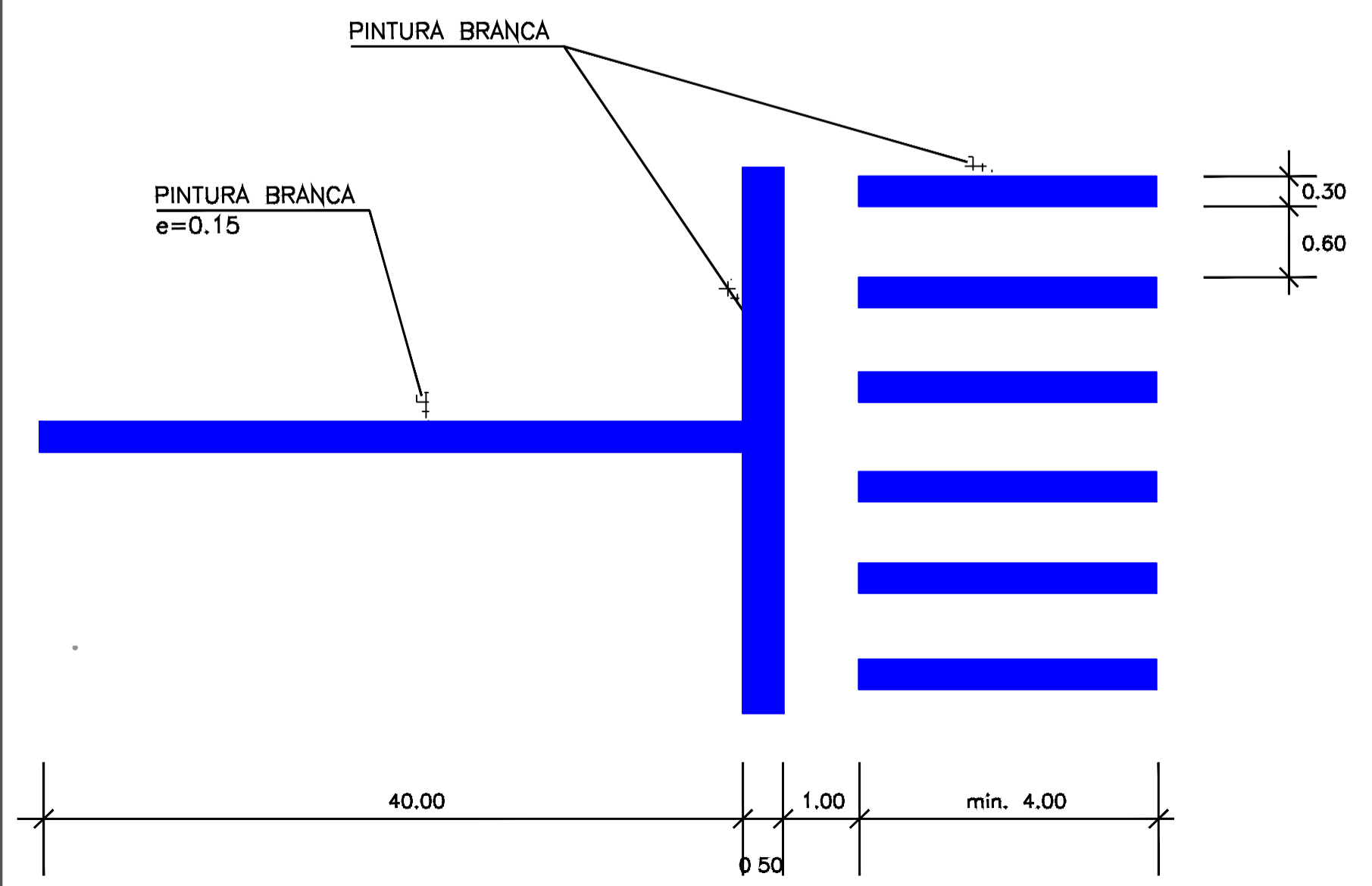
**LINHAS DE BORDO E CONTINUIDADE**



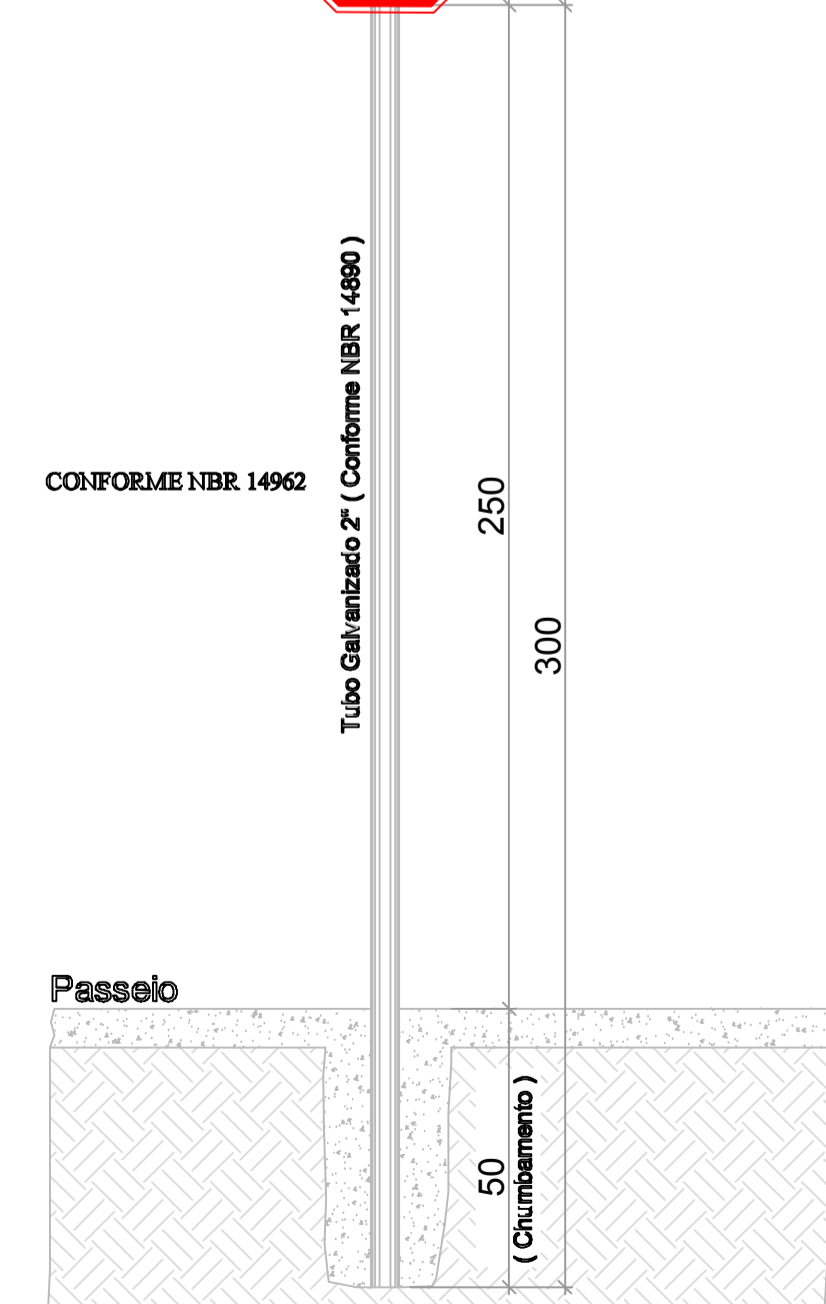
**DETALHE B**



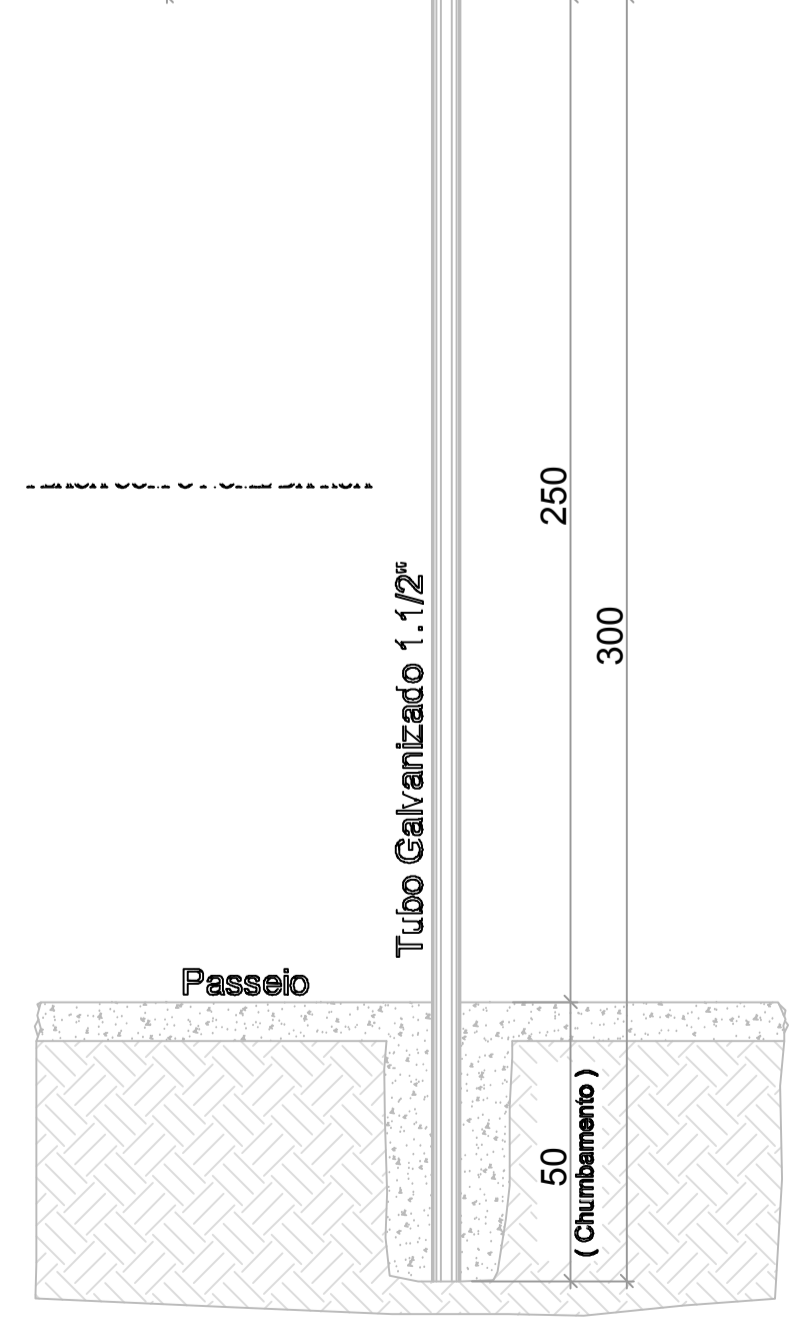
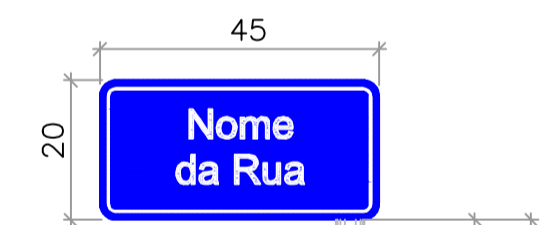
**FAIXA DE TRAVESSIA DE PEDESTRES**



Placa de Regulamentação  
( Velocidade máxima permitida )  
em chapa de aço  
conforme NBR 11094



**DETALHE ESQUEMATICO**  
ESC: 1/15



**DETALHE ESQUEMATICO**  
ESC: 1/15  
PLACA COM O NOME DA RUA

**SINALIZAÇÃO – PLACAS**

**RUA 7 DE SETEMBRO**

|                      |    |
|----------------------|----|
| PLACA DE SINALIZAÇÃO | 01 |
| PLACA DE DENOMINAÇÃO | 03 |

PLACA METÁLICA NOMINATIVA DAS RUAS  
0,20m X 0,40m

**CONVENÇÕES**

- FAIXAS E SINAIS EM COR AMARELO
- FAIXAS E SINAIS EM COR BRANCO
- FAIXAS CONTÍNUAS
- FAIXAS INTERROMPIDAS EM CADÊNCIA 1X1
- LOCAL DE PLACA
- SETA TIPO A
- SETA TIPO B
- SETA TIPO C
- PLACA – PARADA OBRIGATORIA
- PLACA – LIMITE DE VELOCIDADE
- PLACA – DENOMINAÇÃO DE RUA
- PLACA – PASSAGEM DE PEDESTRE
- PLACA – LOMBADA

|   |  |   |
|---|--|---|
| ANOTAÇÕES   |  |   |
| <p>Prefeitura Municipal de Matos Costa<br/>CNPJ: 83.102.566/0001-51</p> |  |   |
| <p>Bruno Regalin<br/>ENGENHEIRO CIVIL<br/>CREA/SC - 164059-2</p>        |  | <p>PREFEITURA MUNICIPAL DE MATOS COSTA<br/>CNPJ: 83.102.566/0001-51</p> |
| AUTOR PROJETO:<br>BRUNO REGALIN   | ENGENHEIRO CIVIL<br>CREA/SC - 164059-2 | PROJ.:<br>PAVIMENTAÇÃO  |
| PROPRIETÁRIO:<br>PREFEITURA MUNICIPAL DE MATOS COSTA                    |  | FOLHA:<br><b>07</b>   |
| OBRA:<br>PAVIMENTAÇÃO EM LAJOTA EM TRECHO DA RUA SETE DE SETEMBRO       |  | DATA:<br>NOVEMBRO/2019  |
| DESCRIÇÃO:<br>PROJETO DE SINALIZAÇÃO   ESTATÍSTICAS   DETALHES          |  | ESCALA:<br>INDICADA   |
| ENDEREÇO:<br>RUA SETE DE SETEMBRO, CENTRO, MATOS COSTA - SC             |  | DESENHO:<br>BRUNO   |
| ARQUIVO DWG:<br>Prolongação Rua 7 de Setembro.dwg                       |  |   |