

PLACA – PARADA OBRIGATORIA



PLACA – LIMITE DE VELOCIDADE



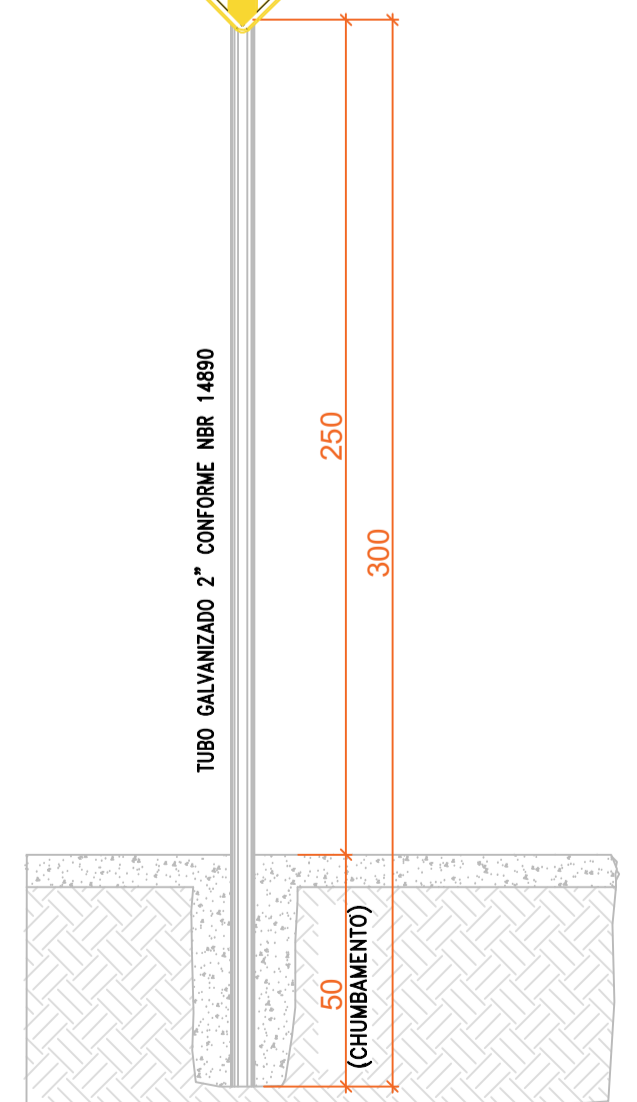
PLACA – DENOMINAÇÃO DE RUA



PLACA – PASSAGEM DE PEDESTRE



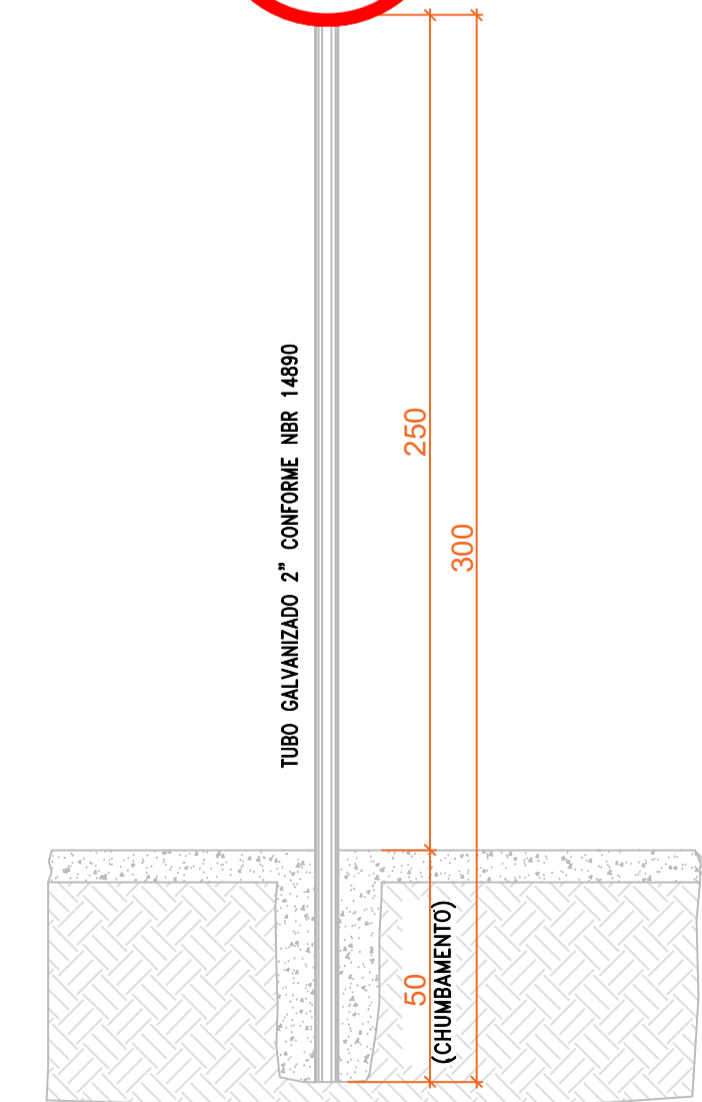
Placa de Regulamentação (Travessia de pedestres) em chapa de aço conforme NBR 11094



DETALHE ESQUEMATICO SEM ESCALA PLACA COM NOME DE RUA



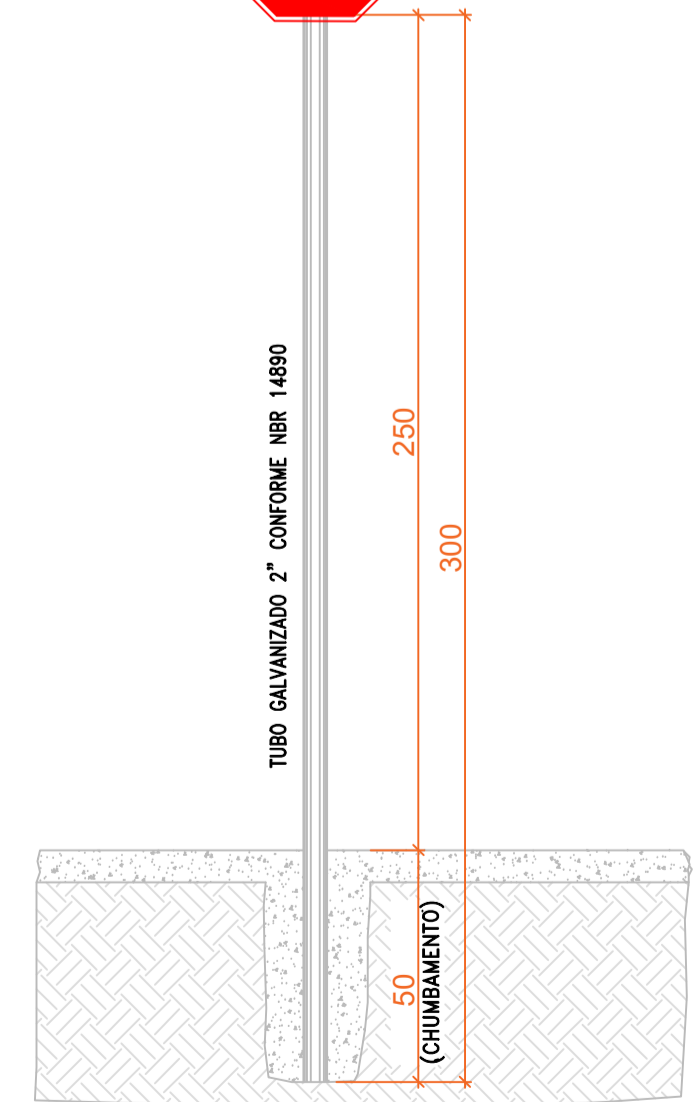
Placa de Regulamentação (Velocidade máxima permitida) em chapa de aço conforme NBR 11094



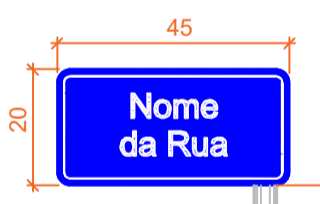
DETALHE ESQUEMATICO SEM ESCALA PLACA COM NOME DE RUA



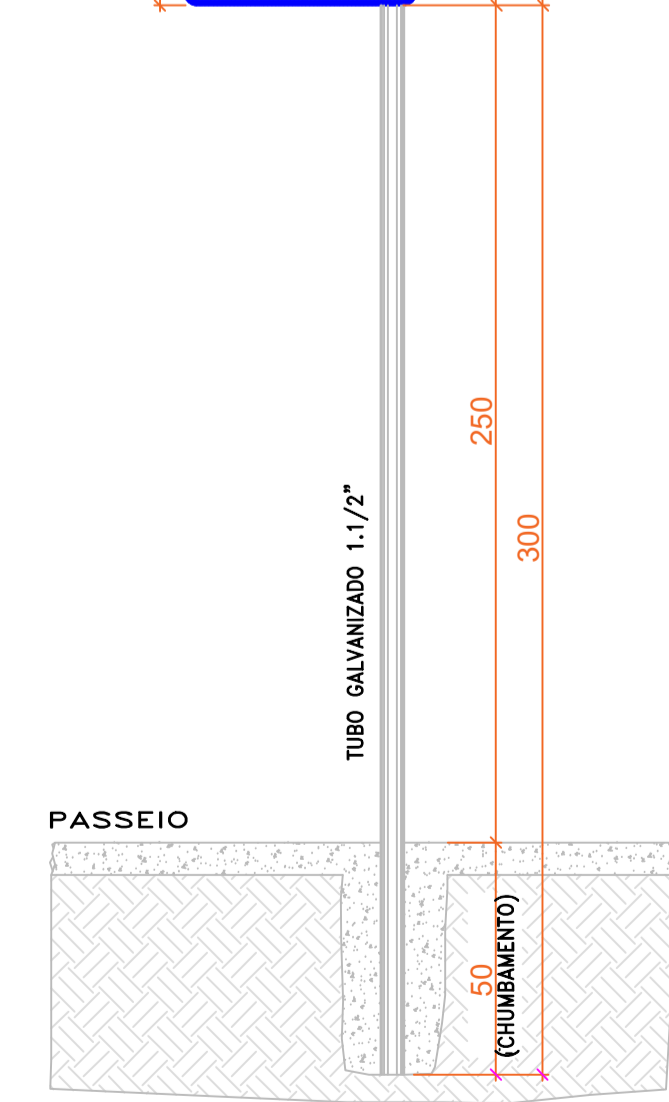
Placa de Regulamentação (PARE) em chapa de aço conforme NBR 11094



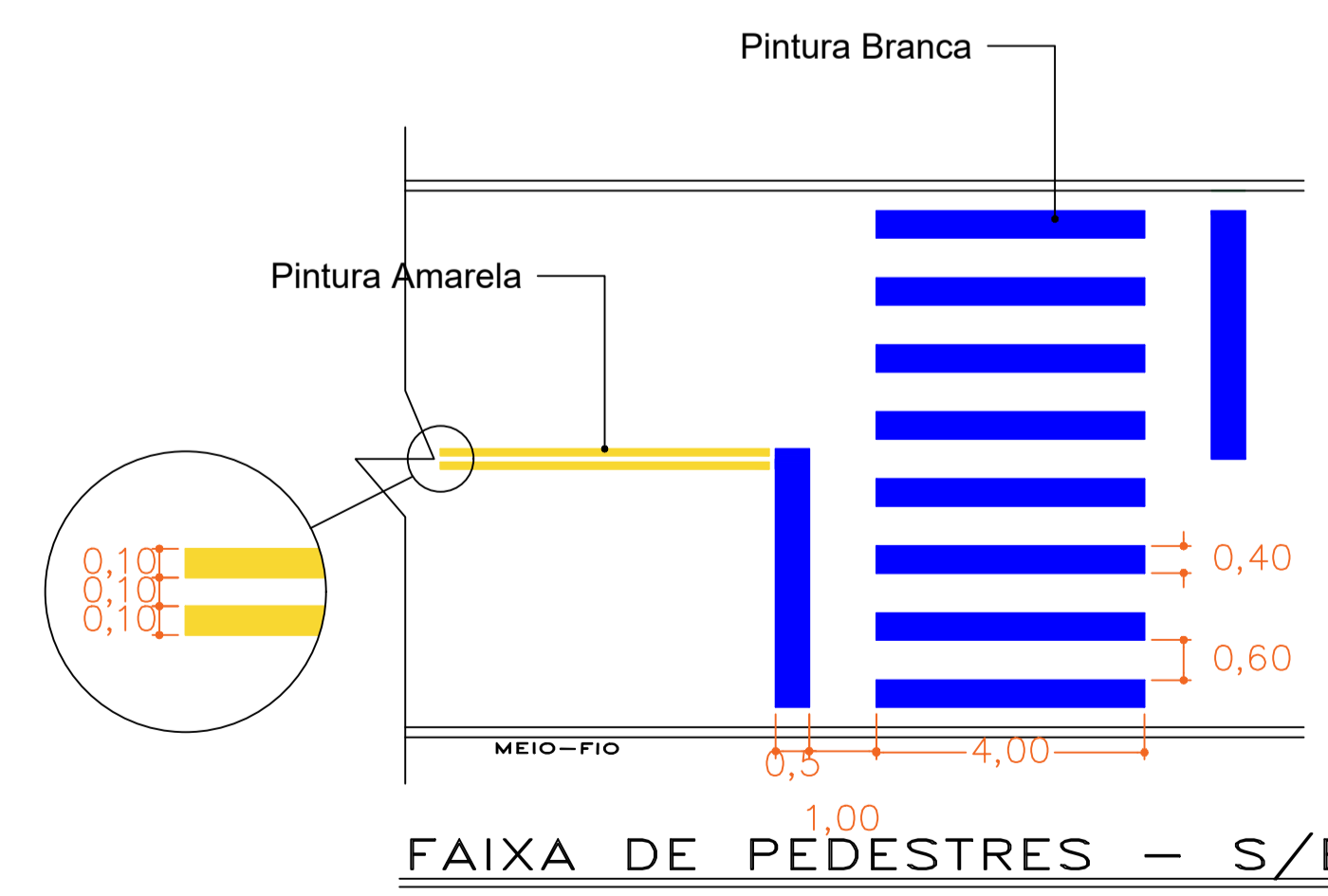
DETALHE ESQUEMATICO SEM ESCALA PLACA COM NOME DE RUA



Placa de Regulamentação (PARE) em chapa de aço conforme NBR 11094



DETALHE ESQUEMATICO SEM ESCALA PLACA COM NOME DE RUA



FAIXA DE PEDESTRES – S/ESC

ESTADO DE SANTA CATARINA  
MUNICÍPIO DE MATOS COSTA  
Rua Manoel Lourenço de Araújo, nº 137, Centro - cep 89.420-000  
CNPJ 83.102.566/0001-51 - Fone (49) 3572 1111 - 3572 1121  
email: prefeitura@matoscosta.sc.gov.br - engenharia@matoscosta.sc.gov.br

# Projeto de Pavimentação

OBRA: Pavimentação da Rua Dom Pedro I  
PROPRIETARIO: PREFEITURA MUNICIPAL DE MATOS COSTA  
PROJETO: POLLATI - MATOS COSTA/SC  
FRENTE: 06-06

REFERENCIAS: SINALIZAÇÃO  
ESCALAS: 1:500  
RESPONSÁVEL TÉCNICO/DESENHO: Paulo Sérgio Pimentel  
ENGENHEIRO CIVIL  
CREA SC nº. 188389-5  
DATA: OUTUBRO/2022