

2 Localização

Sem escala

LEGENDA

█ ÁREA A PAVIMENTAR

ESTATÍSTICA DAS ÁREAS

RUA SETE DE SETEMBRO	
ESTACAS	E0+0,00 À E7+0,00
EXTENSÃO	140,00m
LARGURA	16,00m
PISTA DE ROLAMENTO	10,00m
PASSEIOS	2,00m(CADA LADO) MAIS FAIXA DE ACESSO
ÁREA A PAVIMENTAR	1.478,74 m ²
MEIO FIO	261,60 m
ÁREA PASSEIOS	474,85 m ²

1 Altimétrico Geral

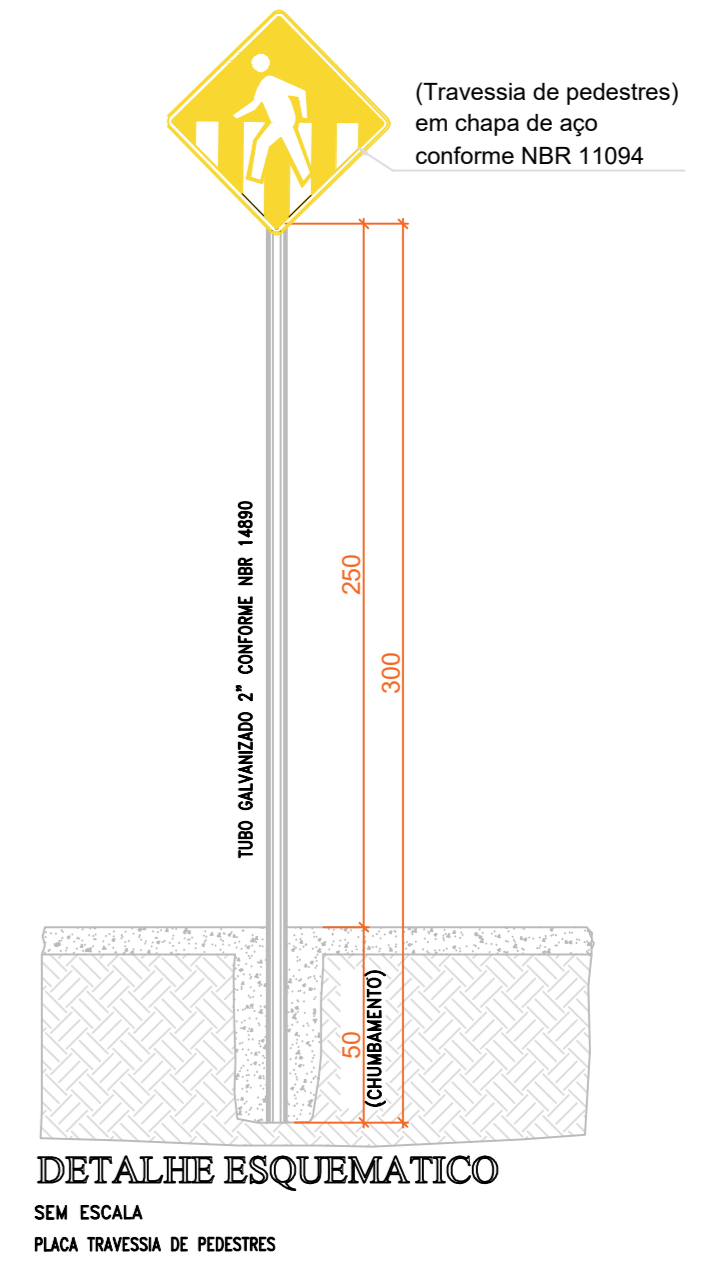
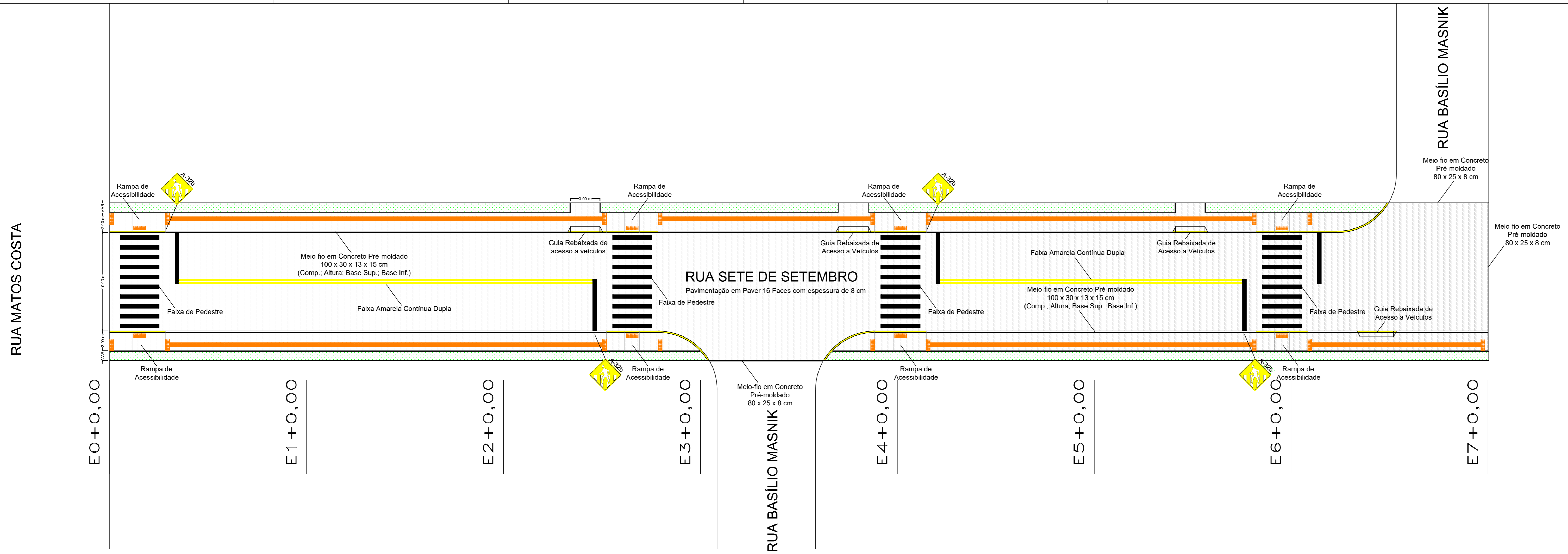
Esc.: 1:2000



ESTADO DE SANTA CATARINA
MUNICÍPIO DE MATOS COSTA
 Rua Manoel Lourenço de Araújo, nº 137, Centro - CEP 89.420-000
 CNPJ 83.102.566/0001-51 - Fone (49) 3572 1111 - 3572 1121
 email: prefeitura@matoscosta.sc.gov.br - engenharia@matoscosta.sc.gov.br

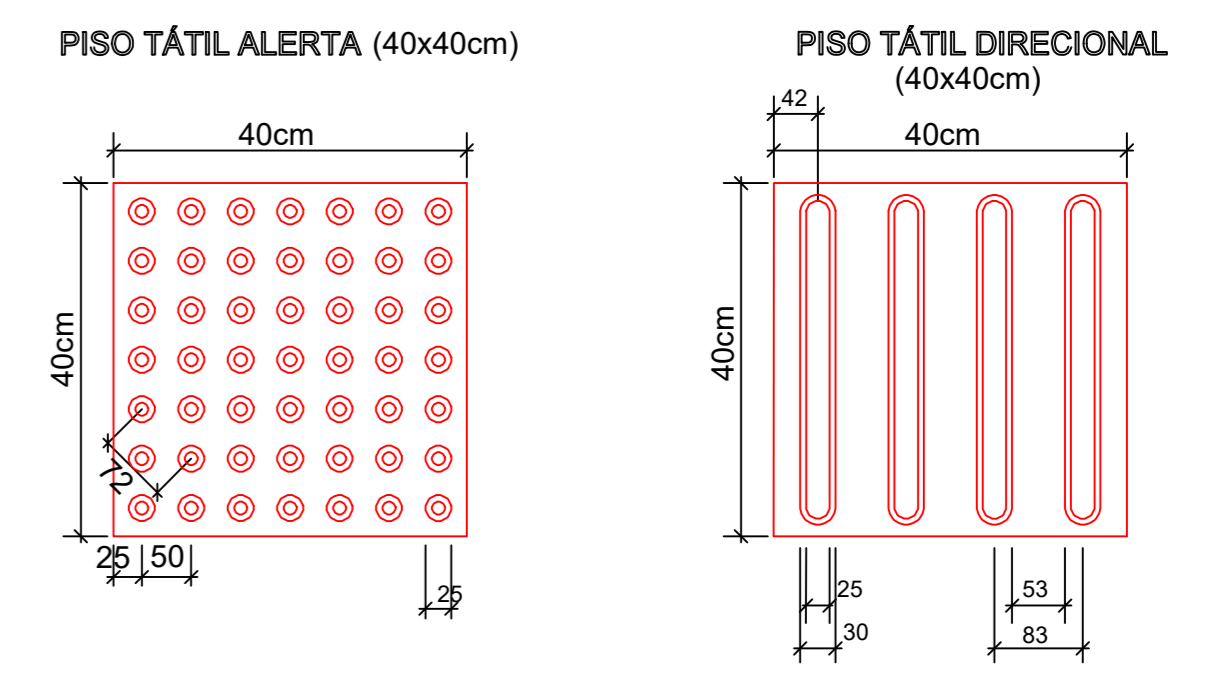
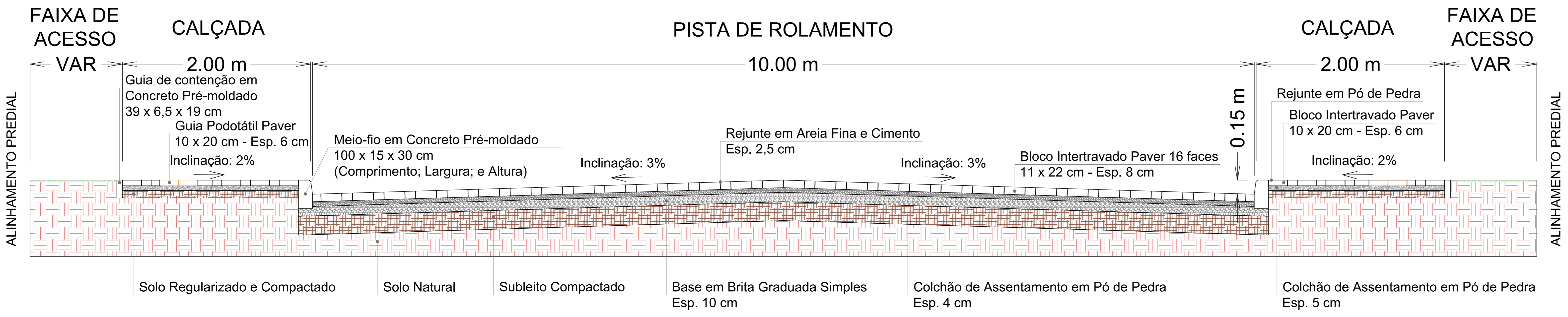
Pavimentação em Paver 16 Faces

Obra: Pavimentação em Paver 16 Faces, Drenagem e Calçadas	Proprietário: Prefeitura Municipal de Matos Costa	Prancha nº: 01-03
Endereço: Rua Sete de Setembro	Assinatura	
Referências: - Altimétrico Geral - Localização	Escala: Indicada	Responsável Técnico: Kelvin Ciotta Engenheiro Civil CREA/SC 188049-8 ART 25 2024 9274062-3
Data: Maio/2024	Área de intervenção: 2.240,00 m ²	Assinatura



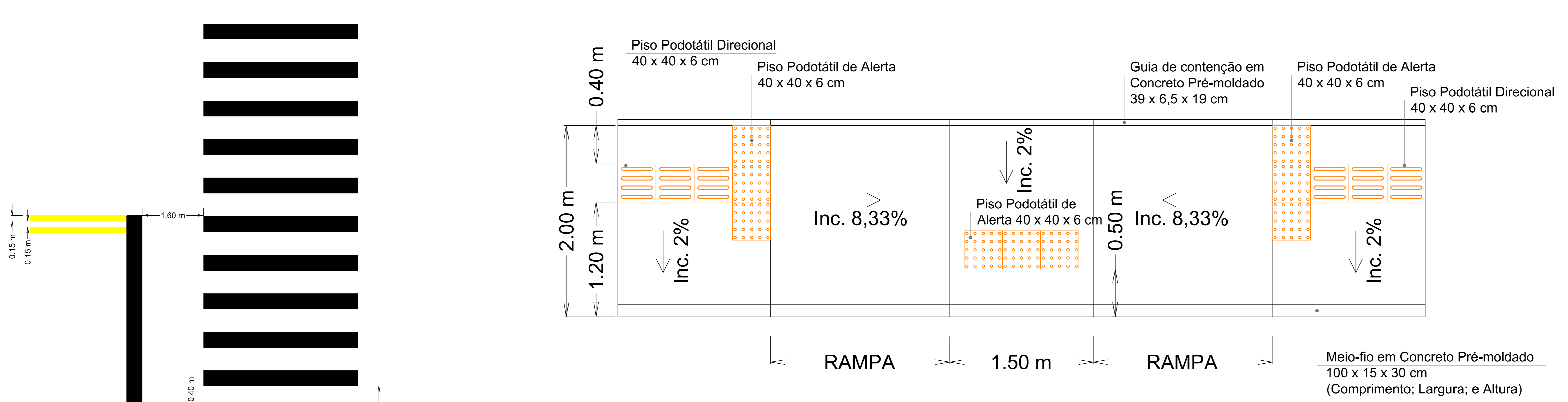
7 Detalhe Placas de Trânsito
Sem Escala

3 Pavimentação
Esc.: 1:200



- Dimensões em Milímetros;
- Altura do Relevo entre 4 e 5 mm;
- Espessura das peças 60 mm (6 cm);
- Podem ser substituídas por peças de dimensões totais menores, porém, em nenhuma hipótese, de espessura menor.

4 Seção Transversal do Pavimento
Esc.: 1:20



6 Detalhe Rampas de Acesso
Esc.: 1:20

5 Detalhe Sinalização Horizontal
Sem Escala

8 Detalhe Piso Podotátil
Sem Escala

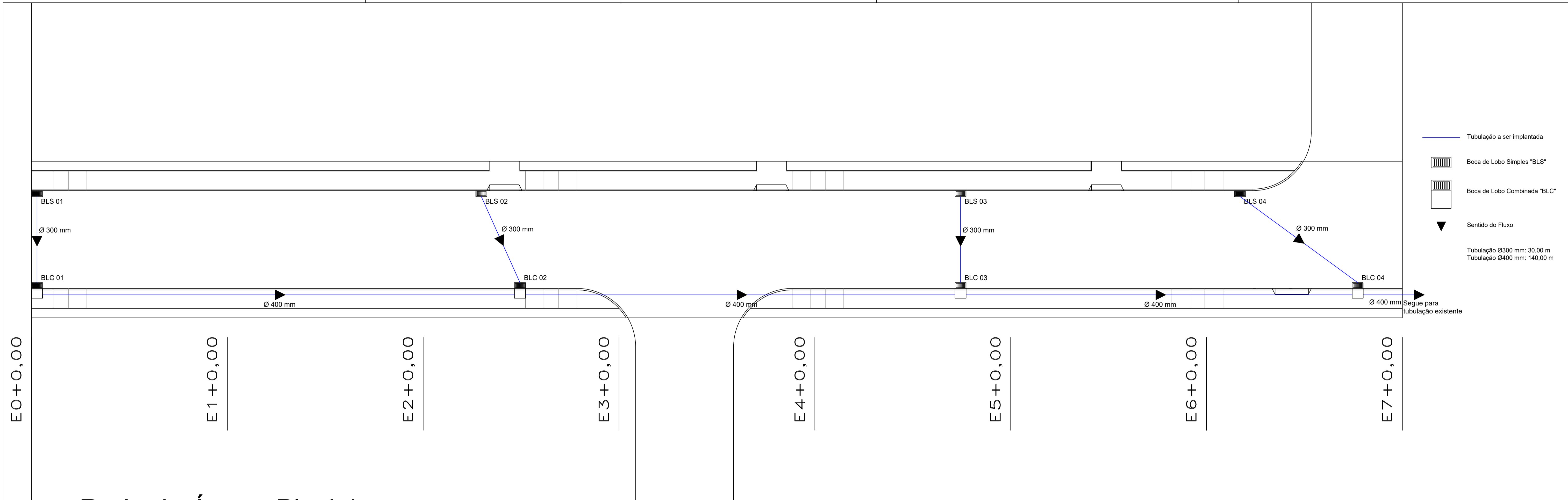
- NOTAS:**
- As águas que escoam pelas sarjetas devem ser conduzidas às bocas de lobo;
 - As peças de paver devem possuir Selo de Qualidade ABCP para Cimento;
 - As camadas mencionadas em projeto devem ser atingidas após a devida compactação;

ESTADO DE SANTA CATARINA
MUNICÍPIO DE MATOS COSTA

Rua Manoel Lourenço de Araújo, nº 137, Centro - CEP 89.420-000
 CNPJ 83.102.566/0001-51 - Fone (49) 3572.1111 - 3572.1121
 email: prefeitura@matoscosta.sc.gov.br - engenheria@matoscosta.sc.gov.br

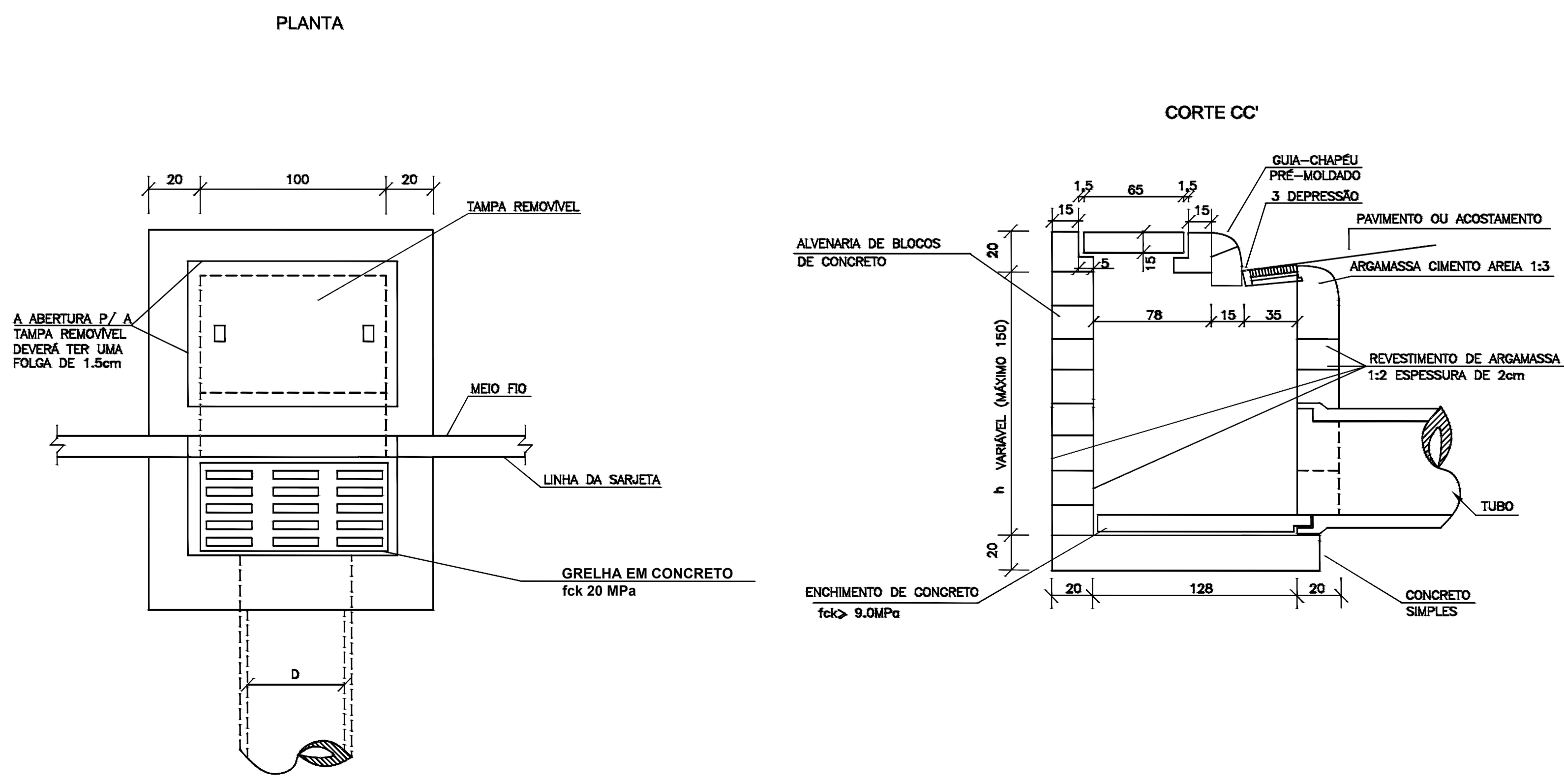
Pavimentação em Paver 16 Faces

Obra: Pavimentação em Paver 16 Faces, Desenho e Calçada	Proprietário: Prefeitura Municipal de Matos Costa	França nº: 02-03
Local: Rua Sete de Setembro	Assinatura:	
Referência: Pavimentação, Seção Transversal, Detalhe Sinalização Horizontal, Detalhe Placas, Detalhe Rampa, Detalhes Piso Podotátil	Escala: Indicada	Responsável Técnico: Kelvin Ciotta, Engenheiro Civil, CREA/SC 188049-8, ART 25 2024 9274062-3
Data: Maio/2024	Área de Intervenção: 2.240,00 m²	Assinatura:

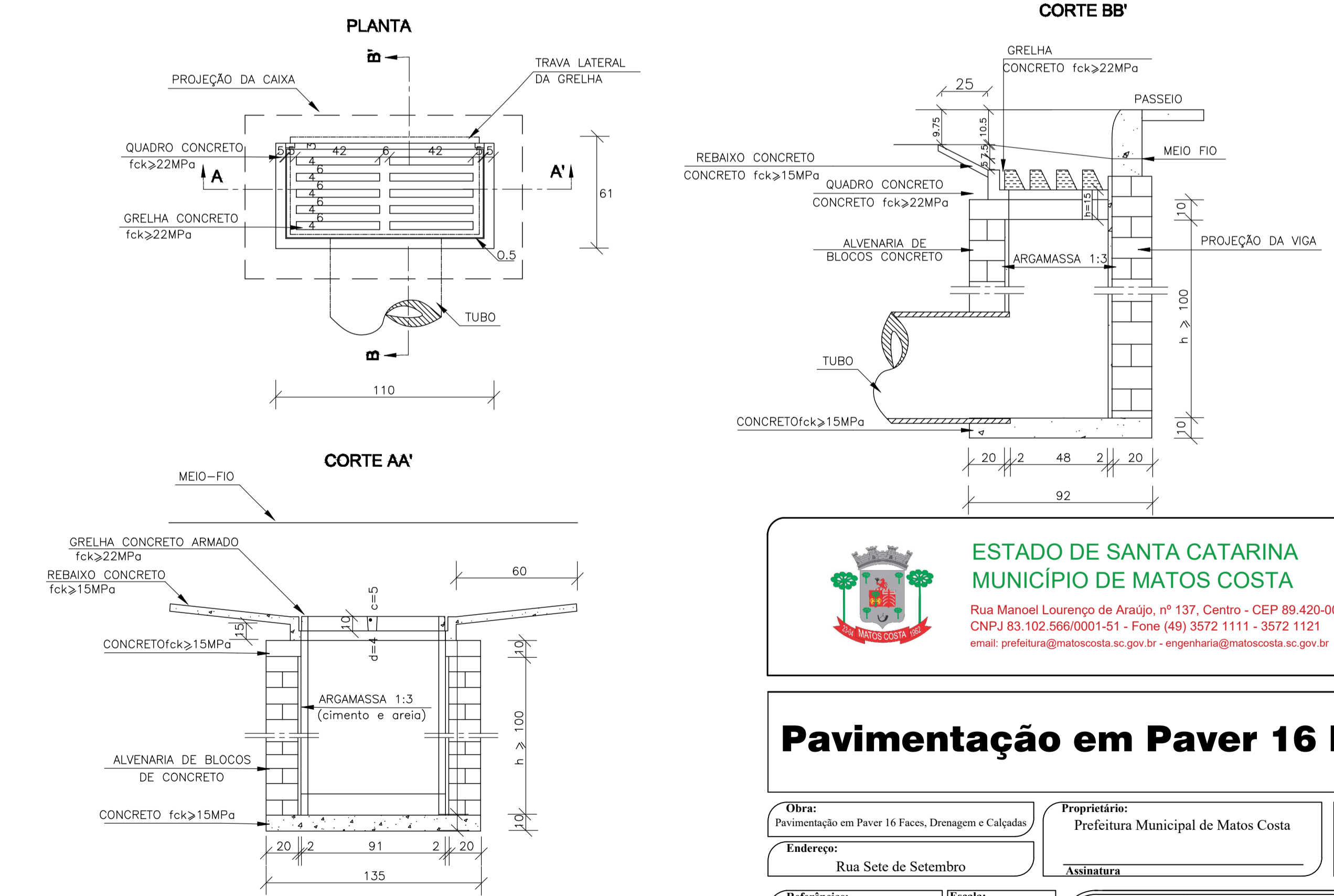


9 Rede de Águas Pluviais
Esc.: 1:200

BOCAS DE LOBO COMBINADAS - CHAPÉU E GRELHA SIMPLES



BOCAS-DE-LOBO SIMPLES COM GRELHA DE CONCRETO



10 Detalhes Bocas de Lobo
Esc.: 1:20

ESTADO DE SANTA CATARINA
MUNICÍPIO DE MATOS COSTA
 Rua Manoel Lourenço de Araújo, nº 137, Centro - CEP 89.420-000
 CNPJ 83.102.566/0001-51 - Fone (49) 3572 1111 - 3572 1121
 email: prefeitura@matoscosta.sc.gov.br - engenharia@matoscosta.sc.gov.br

Pavimentação em Paver 16 Faces

Obra: Pavimentação em Paver 16 Faces, Drenagem e Calçadas	Proprietário: Prefeitura Municipal de Matos Costa	Prancha nº: 03-03
Endereço: Rua Sete de Setembro	Assinatura	
Referências: - Galeria de Águas Pluviais - Detalhes Bocas de Lobo	Escala: Indicada	Responsável Técnico: Kelvin Ciotta Engenheiro Civil CREA/SC 188049-8 ART 25 2024 9274062-3
Data: Maio/2024	Área de intervenção: 2.240,00 m ²	Assinatura