1 Croqui de Localização
Sem escala

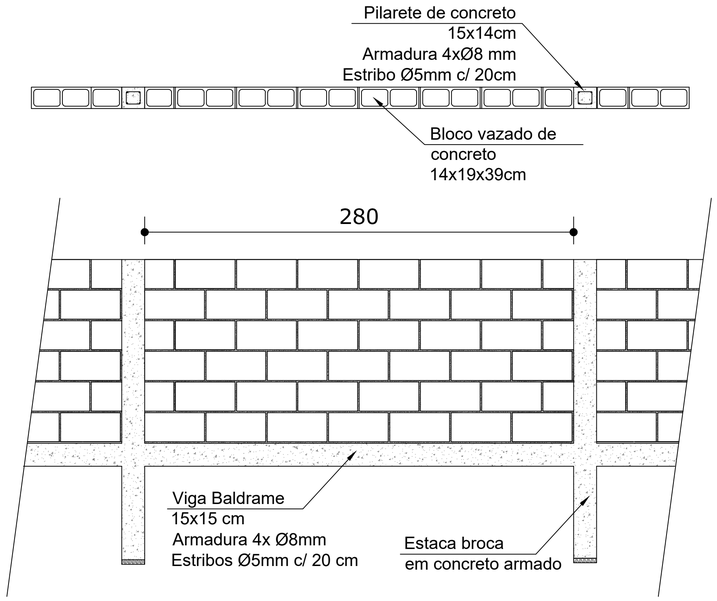

4 Detalhe Genérico da Construção dos Muros
Esc.: 1:20

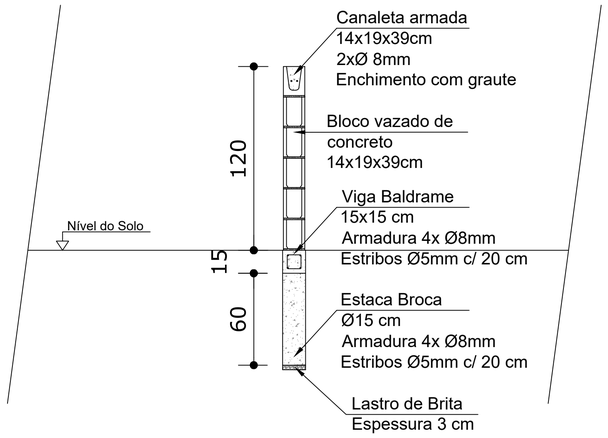

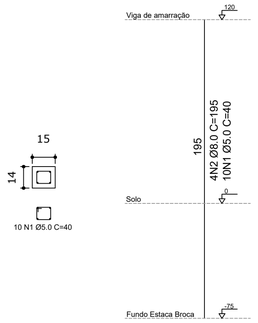

5 Detalhe Genérico da Armadura dos Pilaretes e Brocas
Esc.: 1:20

2 Planta Baixa - SC Mais Moradia
Esc.: 1:200

3 Planta Baixa - Terminal Rodoviário
Esc.: 1:200

ESTADO DE SANTA CATARINA
MUNICÍPIO DE MATOS COSTA
Rua Manoel Lourenço de Araújo, nº 137, Centro - CEP 89.420-000
CNPJ 83.102.566/0001-51 - Fone (49) 3572 1111 - 3572 1121
email: prefeitura@matoscosta.sc.gov.br - engenharia@matoscosta.sc.gov.br

Construção de Muros de Fechamento

Obra: Muros de Fechamento SC Mais Moradia e Rodoviária

Endereço: Rua Olavo Ribas e Prudente de Moraes

Proprietário: Prefeitura Municipal de Matos Costa

Assinatura

Prancha nº: 01-01

Referências:
- Localização;
- Plantas;
- Detalhes Construtivos.

Escala: Indicada

Comprimento Total: 520,00 m

Data: Setembro/2024

Responsável Técnico:
Kelvin Ciotta
Engenheiro Civil
CREA/SC 188049-8
ART 25 2024 9326582-2

KELVIN CIOTTA:06944624974
Assinado de forma digital por KELVIN CIOTTA:06944624974
Dados: 2024.09.23 15:37:03 -03'00'

Assinatura